



2020年 06/20 -07/01 瑞士+義大利(馬吉歐里湖)+法國(夏慕尼、白朗峰)蘇黎世、安德馬特(搭冰河列車-頭等艙)、庫爾(搭雷蒂亞列車)、聖摩里茲(搭伯尼那列車)、辛普朗隘口、策馬特(馬特洪峰)、日內瓦、蒙投、伯恩、因特拉根(少女峰)、盧森 12日遊





瑞士+義大利+法國 12 日遊

萬盛旅遊 2020 年 6/20~07/01 日返回

參考航班

出發日期	航空公司	航班	起飛/抵達機場	起飛/抵達時間	飛行時數
2020/06/20 【星期六】	泰國航空	TG635	桃園機場 ---曼谷國際機場	20:05/22:50	3.5 小時
2019/06/21 【星期日】	泰國航空	TG954	曼谷國際機場— 蘇黎世機場	00:55/07:25	11.5 小時
2019/06/30 【星期二】	泰國航空	TG955	蘇黎世機場 —曼谷國際機場	14:15/06:15+1	11 小時
2019/07/01 【星期三】	泰國航空	TG634	曼谷國際機場 --桃園機場	07:10/11:50	3.5 小時

第一天 台北 曼谷 蘇黎世 Zurich(機上過夜)06 月 20 日.星期六.
 泰國航空 TG635 20:05/22:50. 抵曼谷 轉搭泰國航空 TG954
 00:55/07:25 (夜航飛行時間 11:30 分鐘，請準備一件外套，
 機上禦寒)
 17:40 前集合於桃園國際機場第一航廈 3 號泰國航空櫃台，辦
 理好出
 境手續後，先搭機飛往曼谷，抵達曼谷後，轉機搭乘泰國航空
 直接
 飛往-瑞士第一大都市-蘇黎世國際機場。(夜宿：機上)
 晚餐：機上套餐。 有特殊餐食：不吃牛肉、素食，請事先
 告知。

第二天 07:25 抵蘇黎世 / 08:30 蘇黎世機場(125 公里=1:40 分)安德
 馬特 Andermatt (搭冰河火車-頭等餐) GEX-900 班次 10:54
 出發，13:26 抵達=2:32 分鐘) / 庫爾 Chur / (搭雷蒂亞列車
 1149 班次於 14:58 發車，列車經-蘭德瓦薩橋 Landwasser





Voaduct(可以開窗戶照橋相片) / 於 **15:56 抵貝爾金**

Bergün-

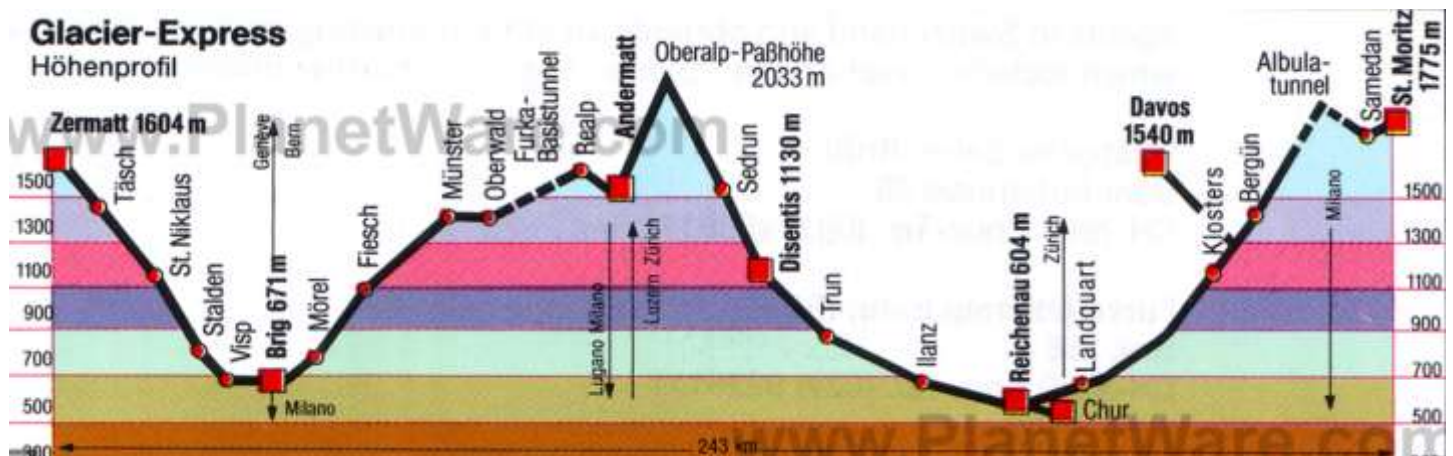
Bravuogn)下車徒步觀光 1 小時 / 再搭 1153 班次於 16:58 發車於 17:40 抵聖摩里茲 St. Moritz. 06 月 21 日.星期日.

清晨 06:10 班機抵達蘇黎士機場，通過海關檢查後，稍事整理一下

07:20 搭乘專車前往瑞士中心點都市：安德馬特 Andermatt，安德馬特位於冰川旅遊路線的中間路段，同時也是向北經由蘇黎士 (Zurich) 到德國，向南經由盧加諾(Lugano)到義大利的交通要道。被溪谷環繞，並且留存古世紀風格的村莊充滿了活力，冬天來這裏滑雪的人們則使這裏變得非常熱鬧。

為各位貴賓安排搭乘 **GEX-900 冰河景觀列車(Glacier Express)升等安排頭等艙 10:46 發車**：景觀最漂亮的一段阿爾卑斯山景色，前往格勞賓登州的首府 **13:26 抵達庫爾**。冰河景觀列車被譽為全世界速度“最慢”的景觀快車，全程 291 公里、約 8 小時(搭全程 8 小時太單調了)，從策馬特至聖莫里茲跨越 291 座橋梁、91 條隧道，冰河景觀列車是瑞士最著名的也是受歡迎的觀景火車。

萬盛為什麼會特別安排搭乘最值得最精華的一段，這段是進入阿爾卑斯山區的上坡路段自海拔 1,436 公尺，上升到 2,033 公尺的 Oberalp (冰河鐵路最高點)，途中，列車穿越阿爾卑斯山脈與湖泊、陡峭的懸崖和原始森林、美麗的草原，透過全景式觀景窗欣賞深邃的峽谷和與



世隔絕的山中小鎮美麗景色。

抵達庫爾(位於格勞邦頓州北部，也是該州的首府。該州位於瑞士東南部，於 1803 年加入聯邦，是瑞士境內一個主要羅曼什語區，人口約 20 萬。主要城市庫爾為瑞士其中一個水療度假勝地。該州與列支敦斯登、奧地利接壤。)





安排午餐後，接著安排搭乘-雷蒂亞列車，萬盛會選擇搭此列車，原因是：冰河景觀列車(Glacier Express)全行程中最知名的地標是 Landwasser Viaduct 蘭德瓦薩橋，其 65 公尺高、100 公尺半徑曲線，彷彿羅馬水道橋般的石造高架橋，是瑞士鐵道之旅最具代表性的畫面。現在冰河景觀列車車廂玻璃式全閉密式，沒辦法打開，在車廂內照像一定會有反光，很可惜。

只有安排搭此列車，車廂窗戶可以打開來，就可以看到、照的到景觀火車進出 Landwasser Viaduct 蘭德瓦薩橋的全部美景(如下圖)。



★本團體所搭的雷蒂亞列車抵達-畢爾金 Bergün-Bravuogn 車站後，我們下車徒步觀光，此地風景實在太美了，隨手一拍都是美景，大家需要遵守一個想像不到的鎮長特殊規定“禁止拍照”。小鎮的路邊，就豎立著“禁止拍照”的牌子。實在是貝爾金（Bergün/Bravuogn）的首長們-認為當地風景太美，如果人們看到如此美景卻不能到此一遊的話，容易讓看到照片的人感到不快，會令人感到失落。為顧及他人感受，一律禁止拍照留影，違規者會被罰 5 瑞士法郎（約 40 港元）。新政策頒布後，旅遊局已把社交網站的風景照移除，該市不允許任何人在當地拍照，並建議自行來訪，被質疑是一種宣傳技倆。



飽覽畢爾金景色後，接著再搭車前往海拔高達 1,822 公尺一聖摩里茲，此地稱為【世界的頂端】雖有些言過其實，但對當地人而言至少





是種象徵，身為瑞士東部艾格丁山地的中心，是座精緻城市更為瑞士著名的健康溫泉中心，此地當然成為渡假休憩勝地。

聖摩里茲 (St. Moritz) 是在瑞士恩加丁山谷的一個度假小鎮。它是位於瑞士格勞賓登州的**馬洛亞區**的一個市鎮。聖莫里茲位於**阿爾卑斯山脈**，是著名的滑雪勝地，東阿爾卑斯山脈的最高峰**皮茲伯連納峰 Piz Bernina**(4,049 公尺)就位於該鎮南面幾公里處。聖摩里茲曾先後舉辦過 **1928 年**和 **1948 年**冬季奧林匹克運動會，是三個曾兩次舉辦冬奧會的城市之一，另兩個為**奧地利的因斯布魯克**和**美國的普萊西德湖**。聖莫里茲是 **1934 年**、**1974 年**和 **2003 年**阿爾卑斯世界滑雪錦標賽的舉辦地。是艱苦運動員高原訓練基地。

聖摩里茲氣候平均數據

月份	1月	2月	3月	4月	5月	6月	7月	8月	9月	10月	11月	12月	全年
日平均 高溫°C	-2.2	-0.2	2.7	6.4	11.7	15.5	18.4	17.7	15.1	10.8	3.5	-1.5	8.2
日平均 氣溫°C	-9.4	-8.2	-3.9	0.8	5.5	8.9	11.2	10.5	7.6	3.2	-3.4	-8.2	1.2
日平均 低溫°C	-1.8	-1.7	-1.9	-5.5	-1.1	1.5	3	2.8	-0.1	-4.2	-1.0	-1.6	-6.5

餐食：早餐：機上套餐。 / 午餐：Panoramic Gourmet 西式套餐。

晚餐：飯店內三道式晚餐。

住宿：四星級 Art Boutique Hotel Monopol 或 SAN GIAN 或同級

<http://www.monopol.ch/>

三千年前在聖莫里茲 (St.Moritz) 發現了具有療效的溫泉後，便陸續開發了許多 SPA 溫泉飯店、世界級的精品名店，一時成為名流富豪們喜愛的高級度假山城。

聖摩里茲湖面積 0.78 平方公里，海拔高度 1,768 公尺，最大水深 44 公尺，蓄

水量 2,000 立方公尺。





萬象世界 盛情邀約 旅遊 2019 快樂遊 www.GoGo88.com.tw 出發日期:2019/06/20

聖摩里茲湖旁有：建於公元 1500 年，梅里蒂斯教堂(Mauritius Church)遺垣裡的**斜塔(leaning tower)(下左圖)**、靠近湖邊的**Katholische Kirche St. Karl Borromäus (St. Karl 天主教會)St.Karl Borromäus** 建於 1886 年至 1894 年，現在主要供水療客人和夏季運



營。【早上可以到此來遊覽，再前往搭火車】

第三天 聖摩里茲 / **(09:39 搭伯尼納鐵路列車-搭乘-頭等艙)** / 12:00 抵提拉諾 Tirano / Gera Lario / (100 公里) Porlezza 波麗小鎮 / (16 公里) 盧加諾湖遊船 Boat “Italia” 16:35-17:40 / 盧加諾 / (43 公里) 羅卡諾 Lucarno. **06 月 22 日.星期一.**

今晨，安排貴賓搭乘歐洲海拔最高的高山鐵路**伯尼納鐵路(Bernina)**，伯尼納列車(**Bernina Express-頭等艙**)1910 年啟用，南起義大利(Tirano)堤拉諾，北行至瑞士聖模里茲(St. Moritz)與瑞士著名的冰河列車交會，長 61 公里，車行從低海拔 429 公尺，列車全線穿越 55 條隧道、196 座橋梁與千分之七十的斜坡急遽爬升到最高點 2,253 公尺的雷蒂亞鐵路之巔，景色也從綠樹如蔭，到白雪皚皚的高山冰河景象，讓人嘆為觀止！最值得留念的是伯尼納列車行程中，行經布魯希歐 Brusio 大迴旋，火車會從平地爬上 360 度圓形拱橋環繞的鐵道設計與瑞士最長的蒙特拉奇冰河以及格勞賓登州內最美的冰河湖泊比安柯湖 Lago Bianco



伯尼納快車 Bernina Express



范振發 0910-098818 魏綺年 0932-938328 吳健智 0933-021092 林永泰 0932-122933 周飛鵬 0939-143038 廖敏妃 0936-141577
許富宗 0933-736263 楊素文 0933-165185 葉茂盛 0932-909267 許容豪 0937-713388 鄭麗麗 0928-794118 申瑤婕 0963-971936



抵達堤拉諾 **Tirano**，安排於堤拉諾享用完道地的義大利傳統料理午餐後，途經 **Gera Lario** 及 **Sondrio** 松德里奧與科莫湖 **Como Lake**，義大利阿爾卑斯山脈一冰蝕湖，著名旅遊勝地，屬倫巴底大區管轄，湖面積 146 平方公里，為義大利第三大湖。**加爾達湖 (Lago di Garda)** 位於義大利北部面積最大的湖泊 369 平方公里，約在威尼斯和米蘭的半途之間，座落於阿爾卑斯山南麓。**馬吉歐里 Maggiore 湖(義大利第二大湖)**。部分湖域位於瑞士國境內。

科莫湖古老的羅馬人歷史悠久的迷人景點，擁有白色的海灘和著名的城堡。搭車前往盧加諾湖區義大利端科摩省最閃耀的小漁村—**Porlezza** 波麗小鎮，途經渚紅的屋瓦座落於葡萄園間，滿溢北義阿爾卑斯風情。波麗小鎮是個蔓延悠閒氣氛的漁村，慵懶的隨興調調最適合放空漫步，享受地中海式的悠閒時分。



安排搭乘“**Italia**”號遊船，16:35 開船自義大利境內遊船徜徉在盧加諾湖 **Lagi di Lugano** 中，微風中帶著地中海的溫暖，碧波萬頃，徐徐地遊向瑞士小米蘭—盧加諾(**Lugano**)，於 17:40 抵達。抵達後，在湖邊輕鬆漫步。

盧加諾湖：海拔 271 公尺，湖面積：565.6 平方公里，平均深度 134 公尺，最深處 268 公尺。位於瑞士東南部，地處瑞士和義大利兩國交界處的一個湖泊。湖名來源於瑞士城市盧加諾。位於馬焦雷湖和科莫湖之間。





盧加諾(Lugano)：是瑞士義語區提契諾州(Ticino)最大的城市，它不僅是瑞士第三大金融中心，也是瑞士的會議、銀行業以及商務中心。盧加諾還是一座公園與花卉，別墅與宗教建築的城市。伴著濃郁的地中海風格，這裡擁有一座世界級城市的優勢，同時又具備小城鎮的特色。隔著盧加諾湖與義大利遙遙相望，因為義語區較靠近地中海，建築有濃濃義式風情廣場和拱廊，紅瓦搭配色彩繽紛的牆面，有白、有黃、甚至還有粉紅色，整個城市非常活潑。而眾多的公園則長滿亞熱帶植物，如位於盧加諾湖畔的**(Parco Civico)**市立公園，令人禁不住要去悠然漫步一番，放懷享受閒適情調。比勒維爾花園(Belvedere Gardens)靠近湖畔行人大道，不單長滿美麗的山茶花和木蘭花，還有很多亞熱帶植物及現代藝術作品。



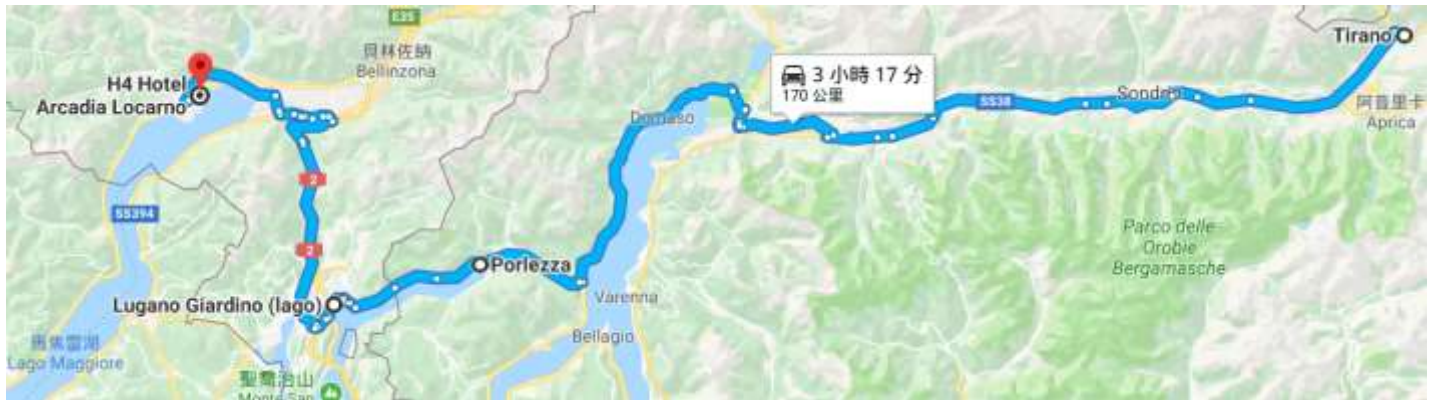
。安排住宿湖邊飯店。早晚您可輕鬆漫步湖邊。

(達文西 1452 年 4 月 15 日-1519 年 5 月 2 日)是義大利文藝復興時期的一個博學者：在繪畫、音樂、建築、數學、幾何學、解剖學、生理學、動物學、植物學、天文學、氣象學、地質學、地理學、物理學、光學、力學、發明、土木工程等領域都有顯著的成就。

早餐：旅館自助早餐。 / 午餐：Portici 餐廳傳統義大利套餐。

晚餐：飯店主廚三道式料理。





第四天 盧加諾 LUGANO (遊船約 1 小時) - (30 公里=車程約 40 分鐘)貝林佐納 BELLINZONA - 羅加諾 Locarno / (85 公里)Simpon Pass 辛普朗高山隘口(海拔 2,005 公尺) / (22 公里)Brig / (10 公里) Visp / (31 公里) Tasch / (搭景觀火車)(12 分鐘) / 策馬特 Zermatt(海拔 1608 公尺) 06 月 23 日. 星期二.

馬吉歐里 Maggiore 湖(義大利第二大湖), 是位於義大利西北部的一個湖泊。面積僅次於加爾達湖(在威尼斯和米蘭的半途之間, 座落於阿爾卑斯山南麓, 面積 235 平方公里)。部分湖域位於瑞士國境內。

面積 212.5 平方公里, 最大深度 372 公尺。

早餐後, 今日特別安排, 讓您飽覽湖光山色之美景。之後前往貝林佐納(Bellinzona), 整個貝林佐納市區, 地處於山谷中, 並環繞著古老的防禦城牆。來此的遊客, 不但可以沉浸於翠綠的群山之中, 同時也可流連於十九世紀的中古小鎮, 城堡、廣場、拱廊、露天咖啡座, 讓人們覺得時光倒流, 回到數百年前的光景。

午餐後, 搭乘巴士進入瑞士, 在公路最高點-辛普朗高山隘口(海拔 2,005 米), 在此停留並觀賞阿爾卑斯山最漂亮的山谷景色。此隘口把瑞士-瓦萊州從布里格(Brig)鎮的 Divedro 山谷和意大利北部的多莫多索拉(Domodossola)連接起來。這個山隘更被譽為阿爾卑斯山最美麗的山隘

, 您可在此觀賞到令人驚豔的阿爾卑斯山美麗的山谷景色。後車穿梭於古堡與葡萄園交錯的伯恩高園縱谷, 經過設計非常特殊的 Ganter 橋樑, 其跨度為 678 公尺, 是瑞士最長的吊橋。於 Visp 威斯普進入瑞士





萬象世界 盛情邀約 旅遊 2019 快樂遊 www.GoGo88.com.tw 出發日期:2019/06/20
最著名的度假村馬特洪峰冰川天堂的美麗山景公路景色。全球屈



指可數的山岳度假勝地非策馬特莫屬了，周圍被 29 座 4,000 公尺以上高峰圍繞，擁有 54 條山間索道和纜車以及超過三百公里長的滑雪道，是全球獨步的渡假名勝。後前往瑞士旅遊的另外一重要無汽車-策馬特（Zermatt）。

策馬特是位於瑞士瓦萊州馬特洪峰北麓以德語和天主教為主的一個市鎮，距離義大利邊境約 10 公里。策馬特為世界著名滑雪勝地，同時也是瑞士著名冰河快車的終點站。夜宿兩晚 BOTA 山城之一、馬特洪峰守護下的 - 策馬特。

【今天巴士不能進去，必須準備 2 天盥洗小行李+保暖衣物，大行李放車內】

餐食：早餐：飯店內。/午餐：漁夫島上 La Pescheria 義大利餐廳。

晚餐：飯店內三道式晚餐 或 鐵板燒。(飯店有 SPA 區免費使用)

包括室內游泳池.桑拿浴室.蒸汽浴室.按摩浴缸，健身房和日光浴室

旅館：ZERMATTAMBASSADOR ambassadorzermatt.com 或同級

第五天 策馬特 Zermatt / **09:12--09:45** Gornergrat Bahn 葛納格瑞電動齒輪鐵路列車(1898 年 8 月 20 日開通)+觀景台 (觀賞馬特洪峰+葛納冰川+ **11:30** 午餐)/ **13:07** 自 Gornergrat 搭葛納格瑞電動齒輪鐵路一段到 Rotenboden / 需天氣晴徒步約 1-1.5 小時到利菲爾 Riffelsee 湖(觀賞馬特洪峰倒影) / 於 **14:58** 自 Riffelberg 再搭車 / **15:27** 返回策馬特. **06 月 24 日.星期三.**

策馬特位於馬特洪峰腳下，那正處於巨大的遠足和滑雪網絡之中。



范振發 0910-098818 魏綺年 0932-938328 吳健智 0933-021092 林永泰 0932-122933 周飛鵬 0939-143038 廖敏妃 0936-141577
許富宗 0933-736263 楊素文 0933-165185 葉茂盛 0932-909267 許容豪 0937-713388 鄭麗麗 0928-794118 申瑤婕 0963-971936



這得天獨厚的地理位置，成為世上最著名的渡假村之一。策馬特的滑雪區擁

有 54 條山間索道及纜車和超過三百公里長的滑雪道。該地區被譽為「馬特洪峰冰川天堂」(Matterhorn glacier paradise)，是世上最大和最高的夏季滑雪區。很多國家的滑雪隊，都在這兒接受夏天的訓練。登山家眼中，策馬特地區十分具傳奇性：從白朗峰(Mont Blanc)到策馬特，是國際上極具挑戰性的登山路線，需要花幾天時間才能完成。全長超過四百公里的登山路線，需要穿越整個馬特山谷(Mattertal)，其中一條十三世紀的騾子商人所走的商道

。馬特峰 (Matterhorn) 高4,478公尺是阿爾卑斯山脈中最著名的山峰。

馬特峰的位置在瑞士、義大利邊境，附近是瑞士瓦萊州小鎮策馬特和義大利

亞奧斯他谷的小鎮。馬特峰的名稱是由德語「Matt」(意為山谷、草地)和

「horn」(意為山峰呈錐狀像一隻角)。馬特峰是一個有四個面的錐體，分別

面向東南西北。每一個面都非常陡峭，因此只有少量的雪黏在表面，間中發

生的雪崩把過多積雪推到峰下的冰川裡。登峰者慣常從東北角的 Hörnli 山脊上山。1865年7月14日，首支成功登上馬特峰的登山隊。1868年成為第二支從策馬特登頂的登山隊，成功跨越山峰。1871年露西·沃

克和梅塔·布雷武特在分別成為首名及次名攀登馬特洪頂峰的女性。馬特宏峰

就似天然生成的紀念碑，巍然屹立，雄偉壯觀，就像人工雕琢的金字



塔。





日出前，飯店前面的“日出橋”欣賞令人引頸期盼的馬特宏峰日出，如

果天公作美，我們將目睹陽光緩緩灑滿整座山峰，金色的馬特宏峰佇立

眼前，讓人不枉此行，今日將於不同方位地點欣賞馬特宏峰的英姿。

早餐後，步行前往車站，安排搭乘09:12車次歐洲最高的開放式電氣齒輪鐵道葛納格瑞百年登山齒輪列車(Gornergrat Bahn)1898開始營業，09:45抵達並登上瑞士最具代表性的海拔3,089公尺格納格瑞車站，一出火車站，到觀景台以最美角度欣賞馬特宏峰，可以看到阿爾卑斯山群山脈圍繞，這裡可以看到29座海拔超過4,000公尺的山峰，有瑞士最高的Monte Rosa羅莎峰，是由數個山峰所組成，其第一高峰的Dufourspitze杜富爾峰(海拔4,634公尺)以及阿爾卑斯山第二大冰河葛納冰河Gorner Glacier 長度12.4公里，寬約1-1.5公里。

高納葛拉特鐵路：www.gornergrat.ch 長 9.339 公里，高度差異 1,469 公尺。

高納葛拉特登山火車營運資訊：1896 年始建，：1898 年 8 月 20 日開始夏季營運，1929 年開始全年營運。電力系統：三段式 725V 電力傳輸系統。

總長：策馬特—高納葛拉特 9,339 公尺，包括 3,790 公尺的雙向軌道。

傾斜度：平均千分之 160，最大傾斜度千分之 200。高度差異：1,469 公尺。

行駛速度：上山最高時速 28 公里，下山最高時速 21 公里。





特別安排3,100公尺的葛納格瑞景觀餐廳享用午餐，不必趕下山吃午餐，盡情流連於山峰景致中。



午餐後，如果天候允許，13:07 將先搭乘列車再步行前往健行聖地，瑞士國家級自然風景區的 Riffelsee 利菲爾湖，拍攝馬特洪峰倒影。13:07 自 Gornergrat 站搭 1 站車 1.6 公里到 Rotenboden 盧坦伯登站(海拔 2,815 公尺)下車，步行 450 公尺到 Riffelsee 利菲爾湖(海拔 2,758 公尺)，天氣晴朗時，可以觀賞到很漂亮的馬特洪峰倒影，後再步行 1.6 公里=30 分鐘，14:58 到 Riffelberg 利菲爾堡車站(海拔 2,581 公尺)，再搭觀景火車 15:27 返回策馬特。自由逛街購物。晚餐於大街上餐廳後再步行返回飯店住宿休息。

※若因天候不佳、下雨或積雪，領隊基於安全考量下將取消健行，敬請見諒

如天氣好時間夠，也可以自飯店步行前往 Zermatt ZBAG-lz 纜車站，自費搭乘前往歐洲海拔最高的觀景台-小馬特洪峰(Matterhorn Glacier Paradise)，以不同角度欣賞馬特宏峰的身形。這也是歐洲最大的夏季滑雪區，置身於瑞義邊界處，能眺望阿爾卑斯山脈中 38 座以上的山峰。

早餐：旅館自助早餐。午餐：葛納格瑞景觀餐廳。





晚餐：徒步大街 **Pollux Arvenstube** 瓦萊風味料理

住宿：ZERMATTAMBASSADOR ambassadorzermatt.com 或同級

第六天 策馬特 **Zermatt** / (12 分鐘景觀火車) **Täsch** / (31 公里) **菲斯普 Visp** / (45 公里) **Sion** 席昂 / (65 公里) **Chateau de Chillon** 西庸堡 / 馬蒂尼 **Martigny** / (搭 **14:46 Mont Blanc Express** 白朗峰號) / **16:12 抵達 Chamonix** 夏慕尼 **06 月 25 日.星期四.**

飯店早餐後，整理好行李，步行前往策馬特車站，搭景觀火車前往

Täsch，有 **07:55 / 8:15 / 8:35 / 每 20 分鐘一班車**，抵達後轉搭團體巴士離開

，途經 **Visp**、**Sion**(瓦萊州州府)，錫永風景優美，人口稀少，市內遊覽景點有錫永城堡、陶魯比永城堡（裡面有小型博物館）和冰河遺蹟博物館。

前往參觀瑞士著名的湖畔古堡-**西庸城堡**。石壙城堡歷史悠久，坐落在日內瓦湖東端的小島上，由一座廊橋與岸邊相連。城堡最初為薩伏依公爵所有，16 世紀被伯爾尼(伯恩)占領。18 世紀以後，成為沃州政府財產。是歐洲地區參觀人數最多的一個城堡。**Chillon** 開始是一個羅馬前哨，守護著通過阿爾卑斯山口的戰略道路。西庸城堡的後來歷史受到三個主要時期的影響：薩瓦時期，伯爾尼時期和沃多斯時期。城堡中最古老的部分有書面記錄最早是在 1005 年。它的建造是為了控制從勃艮第到大聖伯納山口的道路。從 12 世紀中期開始，這座城堡就成了薩沃伊計數的避暑勝地，他在日內瓦湖上保留了一支船隊。這座城堡在 1248 年由彼得二世大大擴展。

1530 年至 1536 年間，日內瓦的獨立主義者-**弗朗索瓦·博尼瓦**

(**François Bonivard**) 曾被囚禁在此，後來英國詩人拜倫 (**Lord Byron**) 寫成了著名長詩《西庸的囚徒》，歌頌自由，城堡因此聲名大噪，而成為舉世聞名的觀光勝地。城堡內的中世紀古蹟相當豐富，包括防禦塔樓、軍火庫、公爵居所、紋章大廳、禮拜堂等等。地下室設有監獄。面對波光瀾灩的蕾夢






湖，從遠處眺望，整座城堡彷彿漂浮於湖面之上，如夢似幻。

喬治·戈登·拜倫，第六代拜倫男爵(George Gordon Byron, 6th Baron Byron, 1788年1月22日—1824年4月19日)，出生於英格蘭倫敦，逝世於希臘，英國詩人、革命家，獨領風騷的浪漫主義文學泰斗。世襲男爵，人稱「拜倫勳爵」(Lord Byron)

午餐後，前往小鎮馬蒂尼(Martigny)位於下瓦萊州(Lower Valais)的Rhône 隆河轉灣處，是穿越辛普朗(Simplon)、大聖伯納德(Great St. Bernard)和佛克拉茲(Forclaz)等隘口的路線主要交匯點。

自馬蒂尼 Martigny 搭乘 14:46 班次-Mont Blanc Express 白朗峰景觀列車，車程 1.5 小時，於 16:12 抵達夏慕尼 Chamonix 車站。



遠眺歐洲第一高峰—白朗峰 4,810m

夏慕尼白朗峰 (Chamonix-Mont-Blanc) 是法國東南方接近瑞士與義大利國界的一個山中小鎮，處於隆河-阿爾卑斯山區上薩瓦省的白朗峰山腳下，由 16 個村莊組成。1091 年日內瓦的伯爵把周邊的谷地贈送給位於皮埃蒙特的一座本篤會修道院，這是首次提到阿爾沃河右岸的一些小建築，即夏慕尼的前身。它後來屬於薩伏依，後來隨之被合併入薩丁王國。法國大革命和拿破崙帝國後它被併入法國。1860 年 3 月 24 日按照杜林條約薩伏依公國正式合併入法國，由此夏慕尼也於 1860 年 4 月 4 日正式成為法國一鎮，1921 年 11 月 21 日它更名為今天的名字。夏慕尼是法國高度最高的鎮之一(海拔 1,035 公尺)，歐洲最高的高峰白朗峰(海拔 4810 米)位於其境內，因此它是歐洲知名滑雪勝地，一般遊客和體育登山攀登白朗峰起點，因此是一座旅遊業很興旺的鎮，夏慕尼的面積為 245.46 平方公里，是法國面積第四大的鎮。1924 年第一屆冬季奧林匹克運動會曾在這個城市舉行。

抵達後，如下午天氣晴，可能變更馬上搭纜車登上白朗峰。

夏慕尼的市中心海拔 1035 米，上薩瓦省的主要河流之一阿爾沃河流經夏慕尼





市。阿爾沃河全長 102 公里，發源於巴爾姆山口，在法國日內瓦注入隆河

。由於阿爾沃河流經該山谷因此它也被稱為阿爾沃山谷。

【交通：1906 年開始營業的白朗峰景觀列車。南針鋒—大型吊纜—30 分鐘】

餐食：早餐：飯店內。 / 午餐：西式套餐。 /

晚餐：雪園-中式料理八菜一湯。 <http://heliopic-hotel-spa.com/>

[spa.com/](http://heliopic-hotel-spa.com/)

住宿：市中心四星級 Chamonix Mont-Blanc- L HELIOPIC Hotel.

或

Alpina Eclectic或同級

Climate data for Chamonix (1981-2010)													[hide]
Month	Jan	Feb	Mar	Apr	May	Jun	Jul	Aug	Sep	Oct	Nov	Dec	Year
Average high °C (°F)	2.6 (36.7)	4.8 (40.6)	9.0 (48.2)	12.7 (54.9)	17.6 (63.7)	21.2 (70.2)	23.9 (75)	23.1 (73.6)	19.1 (66.4)	14.7 (58.5)	7.4 (45.3)	2.6 (36.7)	13.2 (55.8)
Daily mean °C (°F)	-2.3 (27.9)	-0.8 (30.6)	3.0 (37.4)	6.6 (43.9)	11.2 (52.2)	14.4 (57.9)	16.5 (61.7)	15.9 (60.6)	12.5 (54.5)	8.6 (47.5)	2.7 (36.9)	-1.6 (29.1)	7.2 (45)
Average low °C (°F)	-7.2 (19)	-6.4 (20.5)	-3.0 (26.6)	0.4 (32.7)	4.8 (40.6)	7.5 (45.5)	9.1 (48.4)	8.6 (47.5)	6.0 (42.8)	2.5 (36.5)	-2.1 (28.2)	-5.7 (21.7)	1.2 (34.2)
Average precipitation mm (inches)	93.8 (3.693)	85.7 (3.374)	85.7 (3.374)	89.5 (3.524)	120.5 (4.744)	130.4 (5.134)	115.5 (4.547)	125.0 (4.921)	102.3 (4.028)	116.8 (4.598)	100.6 (3.961)	109.1 (4.295)	1,274.9 (50.193)

第七天 夏慕尼 Chamonix / (搭纜車上.下) 南針鋒(Aiguille du Midi) / (101 公里) 安錫湖 Annecy / (42 公里) 日內瓦 Geneva / (64 公里) 洛桑 Lausanne / (30 公里) 蒙投 Montreux.

06 月 26 日.星期五.

南針峰 (Aiguille du Midi) 是法國阿爾卑斯山勃朗峰的一座山峰，海拔 3,842 公尺。到達峰頂的索道建於 1955 年，是當時世界上最高的索道，並保持該記錄達大約 20 年之久，至今仍是世界上垂直距離最大的索道，從 1,035 公尺到 3,842 公尺。要登上海拔 3,842 公尺的南針鋒，只要連續搭乘兩段大型纜車即可抵達。第一段先至海拔 2,317 公尺，第二段纜繩則「完全沒有柱子」直達海拔 3,777 公尺，最後再搭乘一段電梯就能登上峰頂。

從索道的起點夏慕尼到終點南針峰頂，超過 2,800 公尺的高度只需 20 分鐘。更可以 360 度環視法國、瑞士與義大利連綿不斷、千峰萬仞的山嶺風光。峰頂有一座全景觀景平台，咖啡館和禮品店。山峰的名稱按字面翻譯為「南方的針」。第一個字母為大寫 M，則代表「國家的南部」，在此應指位在霞慕尼(Chamonix-Mont-Blanc)之南方)。





玻璃屋被命名為「**Step Into The Void**」，而華人導遊稱它為「步步驚心」，位在海拔**3842**公尺的「南針峰」（法語：**Aiguille du Midi**）的峰頂。要進入玻璃屋之前，必須先穿上工作人員準備的軟拖鞋，而且「不能攜帶照相機」。



南針峰觀景台全景

雅克·巴爾瑪特（**Jacques Balmat (1762-1834)**）為羚羊獵人和水晶收藏家和 米歇爾-加百利·帕卡德（**Michel-Gabriel Paccard (1757-1827)**）醫生，這2人於**1786**年**8**月**8**日首次成功登上白朗峰。

這次攀登由瑞士博物學家奧拉斯-貝內迪克特·德索敘爾所發起，他為了研究高山植物，出重金懸賞登頂阿爾卑斯山脈最高峰白朗峰或提供攀登路線的人

，這也標誌著現代登山運動的開始。他們驚嘆的耐力和持久的勇氣，只有這兩個人才能完成，沒有冰鎬，背負著巨大的科學裝備和長長的鐵尖警棍。

幸運的只能說有好天氣和月亮才能確保他們能活著歸來。

搭纜車上南針峰景台賞-白朗峰景色，會視天氣情況，可能提早於前一天下午

遊覽，如遇南針峰氣候整日不佳，則以蒙特維冰河鐵道之旅替代，敬請見諒

安錫（**Annecy**）是法國羅訥-阿爾卑斯大區上薩瓦省的首府，地處阿爾卑斯山脈西北麓，安錫湖北岸，位於尚貝里和瑞士日內瓦之間，歷史上長期受到這兩個城市的影響。安錫堡如果想一覽安錫城的全景，舊城鎮頂端的安錫堡是最佳去處。講安錫堡的台地上可以遠眺整個安錫湖，以及周遭的山脈和舊城區的紅屋頂。安錫堡建於十三至十六世紀，位於 Semnoz 山上，有四圈塔，其中城堡最古老的部份是建於十三世紀的皇后塔，至於舊居所和其它兩個塔則是建於**1394**年，目前看到的新住所則是建於十六世紀末期。安錫堡位於舊城區的中心點，





曾經是貴族的居所，數次遭遇火災，十七世紀時荒廢。1947年，被當作兵營。1953年，被本城的統治者買下並且加以大肆整修，1956年正式成為展覽場地。現在城堡的內部是博物館，展示著安錫的過去歷史，從青銅器時代、羅馬高盧時期、中世紀初期的工藝品，同時也收藏了早期薩瓦和勃艮地的民間用品和木製家具，以及十八、十九世紀的風景畫。

安錫湖 (Lake of Annecy) : 安錫湖和堤烏河將安錫營造出小威尼斯的情調，但要徹底感受安錫的悠閒自在，湖長 14 公里、寬 3.5 公里、平均深度 42 公尺的安錫湖，遠古前就被分為兩個部份，東南邊的是小湖，西北邊的是大湖

。湖水由高山的雪水和溪流匯集而成，藍色的湖水孕育出許多鮮美的湖魚。遊船行程，可以遊覽安錫湖的湖上風光與圍繞著安錫湖的山景，包括：安錫灣、天鵝島、半島、小灣。



日內瓦 (Genève) : 是瑞士第二大城市，日內瓦州首府。建在日內瓦湖流入羅訥河之處。今天，日內瓦在國際上享有的高知名度主要得益於這裡無數的國際組織，包括聯合國日內瓦辦事處。日內瓦是一座著名的國際都市，在兩次世界大戰之間，國際聯盟的總部就是設立在此地。今天仍有許多國際組織在日內瓦設立總部或辦事處，包括有紅十字會的總部。屬於聯合國的組織有世界衛生組織等。我們可以悠閒漫步於日內瓦湖邊的 **GRANGE PARK**，再沿湖畔速步前往日內瓦花鐘，花鐘會隨季節不同更換不同花朵。





洛桑 (Lausanne)：是法語區城市，位於萊芒湖 (Lac Léman) 北岸，與法國城市埃維昂萊班隔湖相望，北面是侏羅紀山脈。洛桑位於日內瓦東北約 50 公里處，是瑞士聯邦沃州和洛桑區首府，同時也是大洛桑都會區核心城市、瑞士第五大城市。洛桑與鄰近的日內瓦一樣，是許多著名的國際組織例如國際奧委會等的總部所在地，因此也稱為「**奧林匹克首都**」。洛桑境內的洛桑管理學院亦是世界一流的著名學府與研究機構。洛桑也位於瑞士釀酒區的中心位置。另外，位於洛桑的洛桑聯邦理工學院是瑞士兩所聯邦理工學院之一。

蒙特勒 (Montreux) 海拔高 400 公尺，是一個瑞士沃州的小鎮，位於日內瓦湖的東岸，阿爾卑斯山山麓。以氣候舒適的度假勝地聞名。有著名西庸城堡。

早餐：旅館自助早餐。 / 午餐：住宿飯店內西式套餐。

晚餐：飯店內米其林餐廳 **Le 45**

<http://www.suisse-majestic.ch/>，(服裝：時尚休閒)

住宿：**Montreux** –湖邊 **EUROTEL MONTREUX Hotel**. 或同級

第八天 **蒙特勒 Montreux / (88 公里) 伯恩 Bern / 玫瑰花園 / 老城區 / (57 公里) 藍湖自然公園 - Blausee / (39 公里) Interlaken 茵特拉根.**

06 月 27 日.星期六.





早上前往瑞士首都**伯恩**，參觀瑞士列名為世界文化遺產的**伯恩舊城區**。**伯恩 Bern**、位於瑞士西半部領土中央偏北之處，為僅次於蘇黎世、日內瓦和巴塞爾的第四大城，是伯恩州首府，亦是該國實際上的首都。其舊城區今日已成為聯合國教科文組織核定的世界遺產。伯恩市於**1191**年建立，一般認為這座城市得名於一隻被擊退的熊。（這個地區經常有熊的出沒，人們可以在鄰近 **Nydeggbücke** 的地區常看到）**1353**年，伯恩成為聯邦瑞士的第八個州，於**1405**年一場大火之後徹底重建。**1848**年新的聯邦憲法將伯恩定為瑞士首都，或是更精確地稱為聯邦之城。



抵達後，前往眺望伯恩的制高點**玫瑰花園**，遠眺被阿勒河三面環繞的浪漫古城。緊接著前往**伯恩熊的家熊公園**，**360**度的環繞步道，讓人們有機會看到伯恩吉祥物慵懶的身影。隨後，悠閒漫步於中世紀古城的拱廊間，眼前造型各具特色、色彩斑斕的立柱噴泉，伯恩以噴泉聞名，這是非常具有特色的風貌，噴泉是早期的自來水供水設施，但是無法供應到家庭，所以在住家附近的地方，興建蓄水池，方便取用。後來在加以裝飾，成為非常有特色的城市建築之一。沿著伯恩的市區主要幹道一直走，沿路大約有 **10** 幾座噴泉。


每一座噴泉都有獨自的特色及故事背景，著名的正義女神噴泉、熊噴泉、士兵噴泉、摩西噴泉、參孫噴泉及食人鬼噴泉等，以聖經故事或警世用途為主

。充分感受文藝復興時期的浪漫氣息。佇立於瑞士境內最高的大教堂前，欣賞著名的華麗雕塑，生動地訴說聖經故事。最後來到伯恩的**中世紀地標天文鐘樓(時鐘塔)**，聆聽每整點響起的鐘聲，精準的刻畫近**500**年的時空歲月。它建於**1218-1220**年，曾經先後作為西面城門守衛塔、**監獄**、**鐘樓**，城市生活和公民紀念中心。鐘塔及其**15**世紀**天文鐘**，仍是伯爾尼最知名的象徵。





以下是自鐘塔往熊公園方向噴泉排列



Zähringerbrunnen / Samsonbrunnen / Kreuzgassbrunnen / Gerechtigkeitsbrunnen

詹森噴泉 / 大力士噴泉 1544 / 建於 18/19 世紀 / 司法(正義)噴泉 1543

司法(正義)噴泉(4).建於 1543 年，它是唯一保留所有原始設計元素的伯爾尼噴泉，並被列為具有國家意義的文化遺產。正義噴泉在藝術價值上超越了所有其他伯爾尼噴泉。這個標誌性的人物在整個瑞士被複製到 17 世紀中葉。該雕像是原件的副本，據稱 1798 年入侵的法國人拿走了劍和平衡秤，並且消失了多年。1949 年，部分基座被更換。1986 年被破壞者摧毀。途中，增加安排遊覽 **Blausee Nature Park 藍湖自然公園**，「藍湖」(Blausee 海拔 890 公尺) 整座公園範圍約 20 公頃，遠離塵囂又零污染，而藍湖就坐落在其中。被封為伯爾尼阿爾卑斯山(Bernese Alps)一顆「閃耀的明珠」，湖水既清澈又沈靜，透出天然湛藍色，還有鱒魚在水中悠游，讓人不禁發出讚嘆。

後前往茵特拉肯(Interlaken)位於伯爾尼高地(Bernese Oberland)的一個沖積平原上，圖恩湖(Lake Thun)和布里恩茨湖(Lake Brienz)之間。艾格峰(Eiger)，僧侶峰(Mönch)和少女峰(Jungfrau)三座大山坐鎮的渡假目的地，是各種活動的出發點。

給本團貴賓安排住宿在市中心中心點的飯店，晴天傍晚或清早在飯店前廣場上，就可以觀賞到景觀非常漂亮的少女峰群峰景色

輕鬆步行就可買到瑞士紀念品及瑞士名表。

早餐：旅館自助早餐 . 午餐：西式套餐 .

晚餐：飯店主廚三道式料理

住宿：市區大街上 4 星級百年喬治皇家 **Royal st Georger Hotel** 或同級





明天上午自 Grindelwald 搭 445 車次，09:25/09:49 抵 Kleine Scheidegg

第九天 因特拉根 Interlaken / 少女峰一日遊 / Harder Kulm 哈德昆觀景台+晚餐。
06月28日.星期日.

少女峰 (Jungfrau, 4,158 公尺)，是同名的山脈斷層中的最高峰。位於瑞士的境內，屬阿爾卑斯山脈部份。斷層中其餘兩峰為艾格峰 (Eiger, 3,970 公尺) 及僧侶峰 (Mönch, 4,107 公尺)。少女峰





於 1811 年才首次由 Meyer 兄弟征服。(今日一日遊少女峰，會根據當時天氣情況調整行程)。

(2001 年聯合國教科文組織把少女峰-阿萊奇冰川-比奇峰綜合山區列為世界自然遺產) 阿萊奇冰川 (Aletsch Glacier) 位於瑞士南部，是阿爾卑斯山最大的冰川，從僧侶峰的南面一直延伸到上羅納山谷，面積超過 120 平方公里。阿利奇赫恩山位於其西面，隆河在山峰的南側流淌。

上午搭車沿途觀賞伯恩高原中部美麗山谷景色，前。往山腳下搭二段齒輪火車登上暱稱歐洲之巔的少女峰觀景台，享受世界自然遺產的絢麗風光。

自格林德瓦(海拔 1,035 公尺)搭 445 車次，09:25 / 09:49 抵山谷中美麗的客萊雪德 Kleine Scheidegg 車站(海拔 2,061 公尺)。抵達後，到月台對面轉搭，接 545 車次，10:00 離開 / 10:35 抵達(隧道內)少女峰纜車站。

第一段-齒輪火車(這段登山火車於 1960 年開通)，

第二段-少女峰(Jungfrau Railway)百年登山齒輪列車，始建於 1896 年，1898

年至 1912 年分階段開放全長 9.3 公里。前往歐洲海拔最高的火車站。

這條鐵路最大坡度 25%，80% 的路段在「少女峰隧道」(長達 7122 米)內，修建在艾格峰和僧侶峰山體內，隧道中途設有兩個車站。少女峰鐵道穿越堅硬的花崗岩壁，途中停留艾格峰石壁站

Eigerwand(2865 公尺)與 Eismeer 冰海站(3160 公尺)各 5 分鐘，讓旅客欣賞美麗山谷及冰河景色。

少女峰鐵路是一條米軌(3.3 英尺)，從 Kleine Scheidegg 到 Jungfrauoch (3,454 米)歐洲最高的火車站，在伯恩地和瓦萊州之



間。





少女峰斯芬克斯景觀高台(Sphinx Observation)(海拔 3,571 公尺)：

耗資三千萬瑞士法郎，歷時三年才完工，遊客可搭乘世界最快的高速電梯(6.3m/s)直上海拔 3571 米的史芬克斯觀景大廳與平台，升降梯的垂直高度足有 108 米，僅需 25 秒鐘的時間，就能登頂俯瞰少女峰週遭覆有永恆之雪的冰原世界。

少女峰眾多設施讓人流連忘返；斯芬克斯高台是最受歡迎的景點，當您站在高台上，全長 23.6 公里的阿萊奇冰河就在腳底下；天氣好時，甚至能夠遠眺法國、德國與義大利的山峰美景。

冰宮(Eispalast)及冰源高台：也是必遊景點之一，在少女峰冰河底下 30 公尺開鑿而成，約 1000 平方公尺，溫度約在零下 10 度 C，走進幻藍絢麗的冰宮內，您可以親手感受萬年冰川的獨特魅力並和各式造型的冰雕合照。

中午於少女峰景觀餐廳用餐，一面享受冰河群峰美景、一面享受微笑午餐。

午餐後自(隧道內)少女峰纜車站，搭 560 車次，14:13 / 14:48 抵山谷中美麗的客萊雪德 Kleine Scheidegg 車站(海拔 2,061 公尺)。

抵達後，到月台對面轉搭，接 360 車次 15:01 離開 / 於 15:50 抵達 Lauterbrunnen. 勞德布盧嫩(海拔 802 公尺)。

此一齒輪火車段於 1925 年開通，是瑞士伯恩州煙特勒根區的一個小鎮。它位於少女峰地區的西面，阿爾卑斯山脈一條壯觀的貫通谷地中，兩側是巨大的岩石和山峰。從山崖上落下來 70 多個瀑布和小河，幽深的山谷，色彩鮮艷的高山草原，以及偏僻的山村旅舍，共同組成了勞德本納山谷-瑞士境內最大的自然保護區之一。所以勞特布魯龍嫩的德語直譯是很響的泉水，這個小鎮是名副其實的瀑布鎮。前往勞特布魯嫩(Lauterbrunnen)環遊秘徑冰瀑，欣賞銀河倒瀉、如煙似霧的瀑布群。德國大文豪哥德遊歷此地時，因瀑布飛瀉而下的磅礴氣勢創作了-水上靈魂之歌的詩篇。天氣晴朗的話好，在景觀火車上左邊可以觀賞到瑞士第二高、暱稱的塵埃瀑布的施陶河瀑布。





返回後，安排搭乘845班次17:49纜車10分鐘抵達Harder Kulm哈德昆觀景台。

，來到Interlaken，最喜歡的一個景點來到Harder Kulm纜車站，搭上登山纜車到標高1,322公尺的山頂車站！在觀景台上，可以清楚欣賞到美麗景色。

圖恩湖(Lake Thun)：最大長度17.5公里，最大寬度3.5公里，面積48.3平方公里，平均深度136公尺，最大深度217公尺。湖面海拔高度558公尺。和

布里恩茨湖(Brienzersee) 湖泊得名於東北側的布里恩茨村。因特拉肯和Matten、Unterseen 2個村莊位於西南側。湖岸頗為陡峭，全湖幾乎沒有淺水區域。布里恩茨湖被稱為瑞士最純淨的湖。布里恩茨湖是阿勒河沿線的第一個湖泊，下游緊鄰圖恩湖。布里恩茨湖東到布里恩茨村，西到因特拉肯，長14 公里，寬2.8公里，平均深度173公尺，最深深度261公尺，面積29.8平方公里，湖面海拔高度564公尺。南岸有Giessbach瀑布和Iseltwald島。

艾格峰(Eiger)，僧侶峰(Mönch)和少女峰(Jungfrau)三座大山坐鎮的渡假地。

17:49自纜車站，搭斜軌纜車上山約10分鐘抵達山上觀景平台。

18:30特別安排於頂上餐廳享用晚餐。晚餐後，

搭班次:40 / 20:50斜軌纜車返回，輕鬆步行5分鐘返回飯店。



早餐：旅館自助早。 午餐：13:00 少女峰景觀餐廳微笑套

餐。



范振發 0910-098818 魏綺年 0932-938328 吳健智 0933-021092 林永泰 0932-122933 周飛鵬 0939-143038 廖敏妃 0936-141577
許富宗 0933-736263 楊素文 0933-165185 葉茂盛 0932-909267 許容豪 0937-713388 鄭麗麗 0928-794118 申瑤婕 0963-971936



晚餐：19:30 哈德昆觀景台主廚料理。

<https://www.jungfrau.ch/de-ch/harder-kulm/panorama-restaurant-harder-kulm/>

景觀交通：少女峰百年登山齒輪列車~格林德瓦岩石森林~客萊雪德~少女峰~客萊雪德~勞德布魯嫩 4 小時+登山齒輪景觀火車】

住宿：市區大街上 4 星級百年喬治皇家 Royal st Georger Hotel.或同級
第十天 因特拉根 Interlaken / (79 公里) 盧森-石丹峰(Stanserhorn) / 下午 (28 公里) 盧森 Luzern 市區觀光-卡貝爾木橋、獅子紀念碑、逛街購物 (晚上輕鬆湖邊散步)。 **06 月 29 日.星期一.**

早上前往中部阿爾卑斯山區盧森附近最美的環景山峰觀景台—石丹峰(Stanserhorn)；抵達-下瓦爾登州-施坦斯(Stanssee)先前往 Stanserhornbahn 先搭乘古色古香的 1893 年就有在運行木製骨董小火車，沿途悅耳的牛鈴聲，伴隨著清新的牧草香，仿如置身於明信片一般的美景中；緊接著，第 2 段轉乘 2012 年 05 月正式運作，世界上唯一敞篷雙層纜車，分上、下二層，上層是沒有屋頂開放式設計，登上 360 度環景的石丹峰觀景台，遙望盧森湖與阿爾卑斯雪山湖光與山色



壯麗的疊嶺層巒。(上層有人數限制)

盧森 1300 多年前是一個小漁村，現就像被鑲嵌在畫裡的寶石般，浪漫的氛圍散佈在每一個角落。保留著 1333 年建中世紀風格的卡貝爾





木橋，是歐洲最古老的木橋，又稱：教堂橋是盧森 Luzern 的一條木結構廊橋，長 204 公尺，跨越羅伊斯河（Reuss）兩岸，接近盧森出口處。這條廊橋是歐洲現存最古老的木橋，是盧森的地標，也是瑞士的一大旅遊景點。因為橋的北岸有一座聖彼德教堂（St. Peters-Kirche），所以該橋得名「教堂橋」。教堂橋建於 1333 年，本來是為了盧森的防禦需要而建。橋身是棕色的，而橋頂髹上紅色。在廊橋的裡面有約一百二十幅於十七世紀時所繪關於琉森歷史的畫。不幸地，教堂橋的大部份於 1993 年因撞船意外發生的火災中燒毀，事後很快得以重建，回復原來的樣貌。橋中間有一座八角形水塔（Wasserturm）高 140 英尺，由磚建成。此水塔原本用作監獄、拷問所、瞭望台及金庫。



獅子紀念碑：是瑞士最有名的紀念碑，是位於琉森的一座負傷獅子的雕像。這座雕像由丹麥雕塑家巴特爾·托瓦爾森設計，用以紀念在 1792 年保衛巴黎杜伊勒里宮的戰鬥中的約 1100 名瑞士僱傭兵。在這 1100 名瑞士傭兵中，大約 760 名戰死，350 名生還。在石像的上方刻有拉丁文「HELVETIORUM FIDEI AC VIRTUTI」，意為「獻給忠誠和勇敢的瑞士」。下方刻字的第一行「DIE X AUGUSTI II ET III SEPTEMBRIS MDCCXCII」，表示慘劇發生的時間：1792 年的八月十日和九月二，三日。獅子右前爪的兩面盾牌上分別有象徵瑞士的十字徽章和法國王室的香根鳶尾。馬克吐溫曾說它是「全世界最悲傷的獅子」，來到這，不用您們說會保留些時間，讓您在市中心，逛街購物，炙手可熱的瑞士製照著名手錶總部，當不能錯過。

早餐:旅館自助早餐.午餐:石丹峰上餐廳. 晚餐:Li Tai Pe 中華料理

住宿：市區 4 星級湖邊 LucerneAmeron Hotel 或 [RADISSON BLU](http://www.radissonblu.com) 或同級 <https://www.ameronhotels.com/de/hotel-flora-luzern>

750 年左右湖邊建立本篤會聖萊奧德伽爾（Saint Leodegar）修道院，此後琉森便逐漸發展起來。1633 年改建為文藝復興式。





萬象世界 盛情邀約 旅遊 2019 快樂遊 www.GoGo88.com.tw 出發日期:2019/06/20

13 世紀阿爾卑斯山的聖哥特哈德通道 (St. Gotthard Pass) 開通後，盧森成

為跨越阿爾卑斯山轉運貨物的重要商鎮。

1291 年 琉森被哈布斯堡王朝侵占。

1332 年 加入瑞士聯邦。

1653 年，琉森成為農民反貴族運動的中心。

1798 年至 1803 年 琉森曾是拿破崙赫爾維蒂共和國的首都。

1841 年 琉森脫離瑞士聯邦獨立，引起 **1847 年** 獨立聯盟 **Sonderbund** 戰爭。

1848 年 琉森重新加入瑞士聯邦。

第十一天 萊茵瀑布-蘇黎世 / 曼谷 TG-955 1415/0615+1 06 月 30 日.星期二

飯店早餐後，安排前往位於萊茵河畔、全歐洲最大的◎萊茵瀑布，瀑布寬 150 公尺，雖然落差只有 23 公尺，但水流量達每秒 700 立方公尺，每逢融雪季節，河水洶湧，氣勢恢宏，令人嘆為觀止，瀑布同時也位在瑞士北部的沙夫豪森州境內，距離州政府沙夫豪森約 4 公里。瀑布旁有一座城鎮，稱為萊茵河畔紐豪森（德語：Neuhausen am Rhein）。

離開如交響樂章的萊茵瀑布後我們前往蘇黎世。前往機場。行程已近尾聲了。在班機起飛聲中，再次祝您一夜好眠！

早餐：飯店內美式早餐 午餐：機上精緻套餐 晚餐：機上精緻套餐

住宿：豪華客機

第十二天 曼谷國際機場 / 桃園國際機場。 07 月 01 日.星期三.

泰國航空 TG634 曼谷國際機場--桃園機場

07:10 起飛/11:50 抵達

07:10 泰國航空班機抵達曼谷機場，即轉搭泰國航空班機返回溫暖的家，帶著滿滿的回憶，互道珍重再，萬盛旅行社非常榮幸能夠為您提供服務，希望再次帶給您與眾不同旅行，期待再相逢。

【早餐：泰航機上簡餐。午餐：X。晚餐：X】



范振發 0910-098818 魏綺年 0932-938328 吳健智 0933-021092 林永泰 0932-122933 周飛鵬 0939-143038 廖敏妃 0936-141577
許富宗 0933-736263 楊素文 0933-165185 葉茂盛 0932-909267 許容豪 0937-713388 鄭麗麗 0928-794118 申瑤婕 0963-971936



特殊 12 天團需 16 人以上成團：依人數增加多給優惠價：

- 16-21 人出發價新台幣 元。
- 22-27 人出發價新台幣 元。
- 28-32 人出發價新台幣 元。

我團體所安排搭乘泰國航空，歐洲航空公司團體機票一經開票後無退票價值。搭乘商務艙貴賓，必須訂個人機票，以實際訂到艙等為主。請提早告知。

- 1. 團費包括：**
- (1).** 團體投保 200 萬旅行業責任保險及 10 萬意外醫療。
 - (2).** 三地機場稅+燃油稅。
 - (3).** 每人每天一瓶礦泉水。
 - (4).** 行李進、出飯店房間小費。
 - (5).** 代收國外導遊、司機、領隊小費新台幣 4,000 元。

(此小費 4,000 元，為代收轉付出去，我公司不會開立出給貴公司會計需要報帳用的代收轉付發票，請付現金)。

- 2. 費用不包：**
- (1).** 護照工本費 1,400 元。
 - (2).** 旅客請自行投保旅遊平安險 或委由萬盛旅行社代辦。

- 3. 準備證件：**
- (1).** 護照效期需要有回程日算起九個月以上、護照效期需在

2021 年 07 月 01 日後。

- (2).** 報名時繳交辦理證件規費 及 **參加團體訂金 20,000 元。**

萬盛旅行社股份有限公司 交觀甲 879 號 旅品北 471 號

台北 (02)25602277 服務團隊：范振發、魏綺年、吳健智、林永泰、賴宜慧、魏亦璟
許富宗、楊素文、葉茂盛、楊秀紋、許容豪、歐陽蓉蓉

桃園 (03)3372226 服務團隊：廖敏妃、周飛鵬、曾春蘭、李佳霖

新竹 (03)5900338 服務團隊：鄭麗麗、鄭麗琴、申瑀婕、彭明洪、曾美娜

